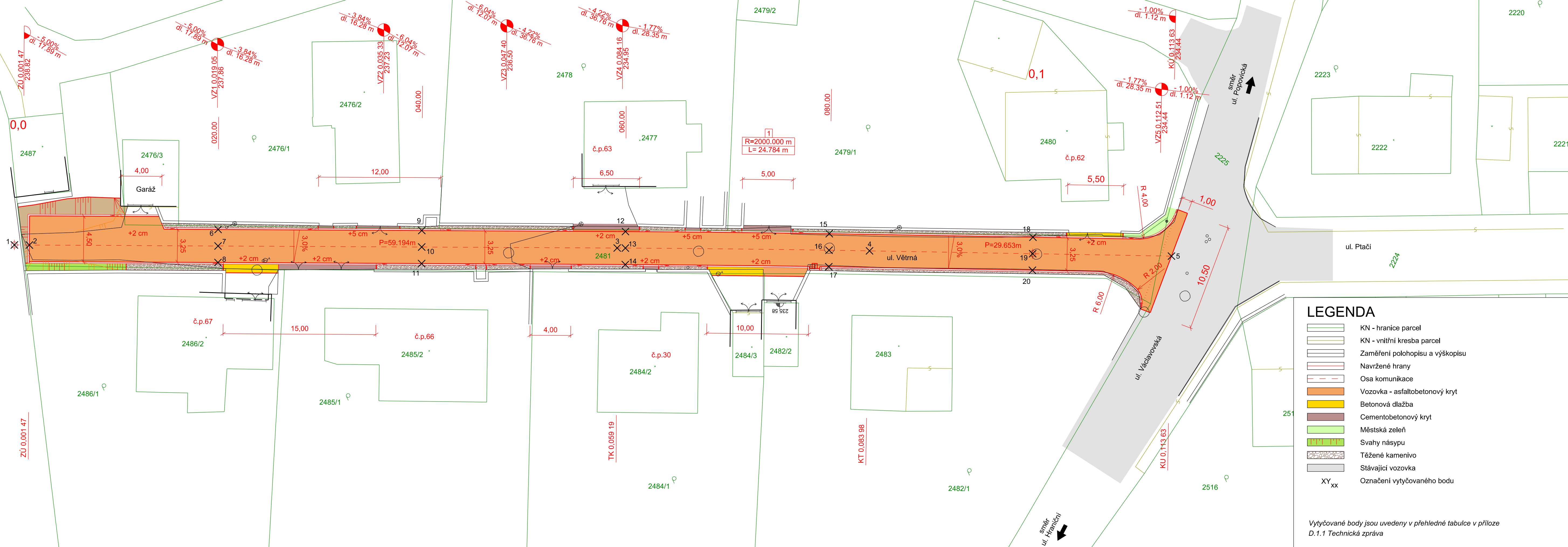
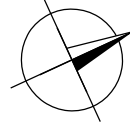


VYTYČOVACÍ SITUACE
M 1:200



LEGENDA

- KN - hranice parcel
- KN - vnitřní kresba parcel
- Zaměření polohopisu a výškopisu
- Navržené hrany
- Osa komunikace
- Vozovka - asfaltobetonový kryt
- Betonová dlažba
- Cementobetonový kryt
- Městská zeleň
- Svahy násypu
- Těžené kamenivo
- Stávající vozovka
- Označení vytyčovaného bodu

Vytyčované body jsou uvedeny v přehledné tabulce v příloze
D.1.1 Technická zpráva

SOUŘADNICOVÝ SYSTÉM S-JTSK
VÝŠKOVÝ SYSTÉM BpV





INVESTOR

STATUTÁRNÍ MĚSTO DĚČÍN

Mírové náměstí 1175/5, 405 38 Děčín



SO 101 KOMUNIKACE

STAVBA			 S.A.W. CONSULTING s.r.o.	
OPRAVA KOMUNIKACE UL. VĚTRNÁ, DĚČÍN				
			Praha 2324, 407 47 Varnsdorf středisko UL: Božetěšická 216/34, 400 01 Ústí n. L. web: www.sawconsulting.cz e-mail: info@sawconsulting.cz	
VYPRACOVAL	ZODPOVĚDNÝ PROJEKTANT	TECHNICKÁ KONTROLA	INVESTOR	Město DĚČÍN
ING. JIŘÍ HENYCH	ING. FILIP KUČERA	JAROSLAV ZAVADIL, DIS.	ZAKÁZKOVÉ ČÍSLO	2019-048
			DATUM	06/2019
PŘÍLOHA			STUPEŇ	DUSP/PDPS
			MĚŘITKO	1:200
			Č. PŘÍLOHY	PARÉ
VYTYČOVACÍ VÝKRES			1.6	